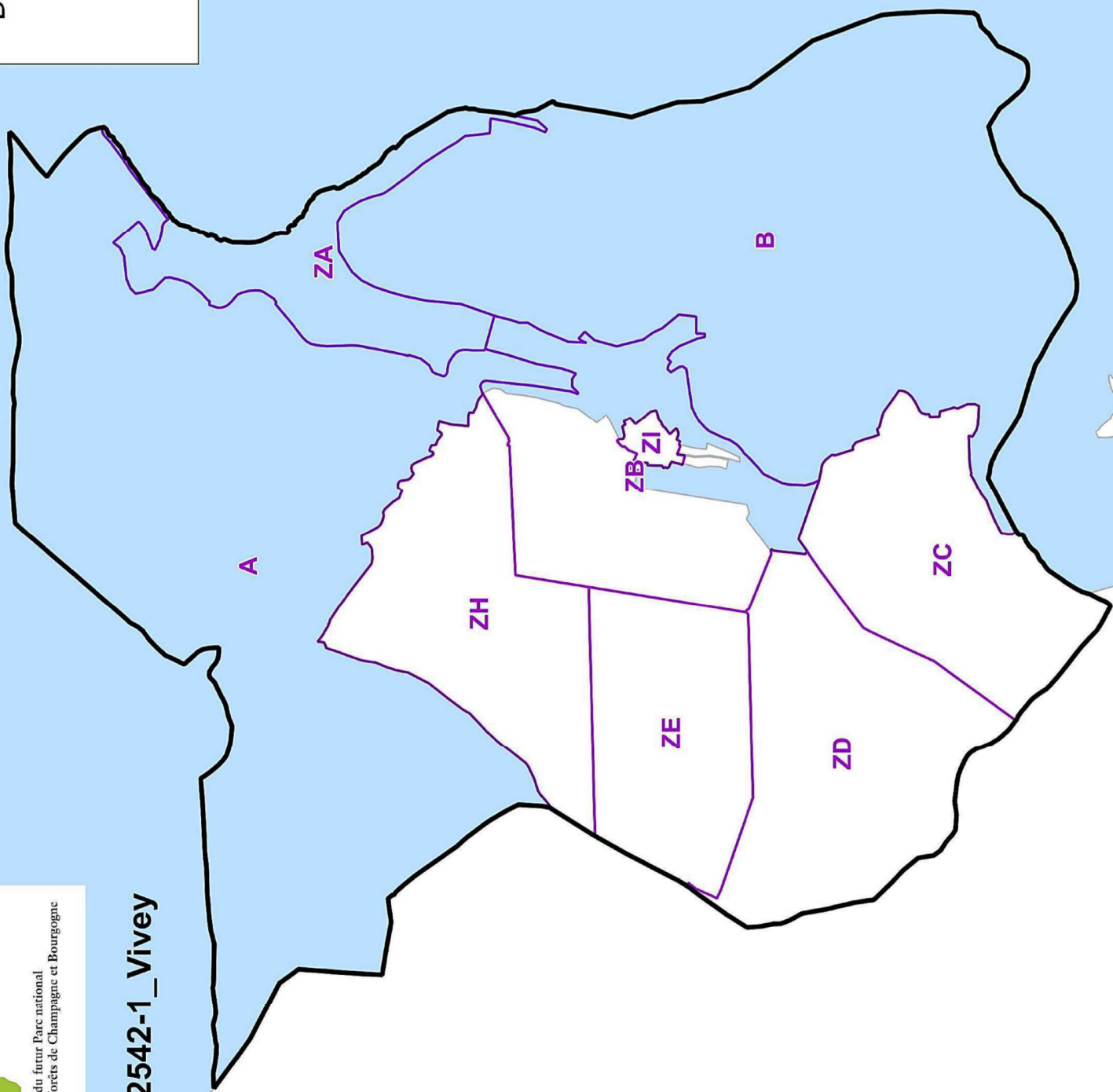


Dossier de prise en considération 2015
Atlas cartographique communal
de la zone d'étude du cœur

- Sections cadastrales
- Limite de commune
- Zone d'étude du cœur



52542-1_Vivey

Annexe à l'arrêté du 7 mars 2016 portant prise en considération du projet de création du Parc national de forêt feuillue de plaine - NOR : DEVL1604725A







GIP du futur Parc national
des forêts de Champagne et Bourgogne

52542-2-ZB_Vivey

Parcelles comprises dans la ZEC

N°
0004
0005
0006
0012
0013
0014
0018
0019
0020
0021
0022
0023
0024
0025
0028
0027
0028
0029
0030
0037
0038
0039
0051
0052
0058
0059
0060
0061
0070
0071

Dossier de prise en considération 2015
Zoom de l'atlas cartographique communal
de la zone d'étude du coeur

-  Parcelles cadastrales incluses dans la ZEC
-  Section cadastrale comprise en partie dans la ZEC
-  Limite communale
-  Zone d'étude du coeur

Annexe à l'arrêté du 7 mars 2016 portant prise en considération du projet de création du Parc national de forêt feuillue de plaine - NOR : DEVL1604725A

