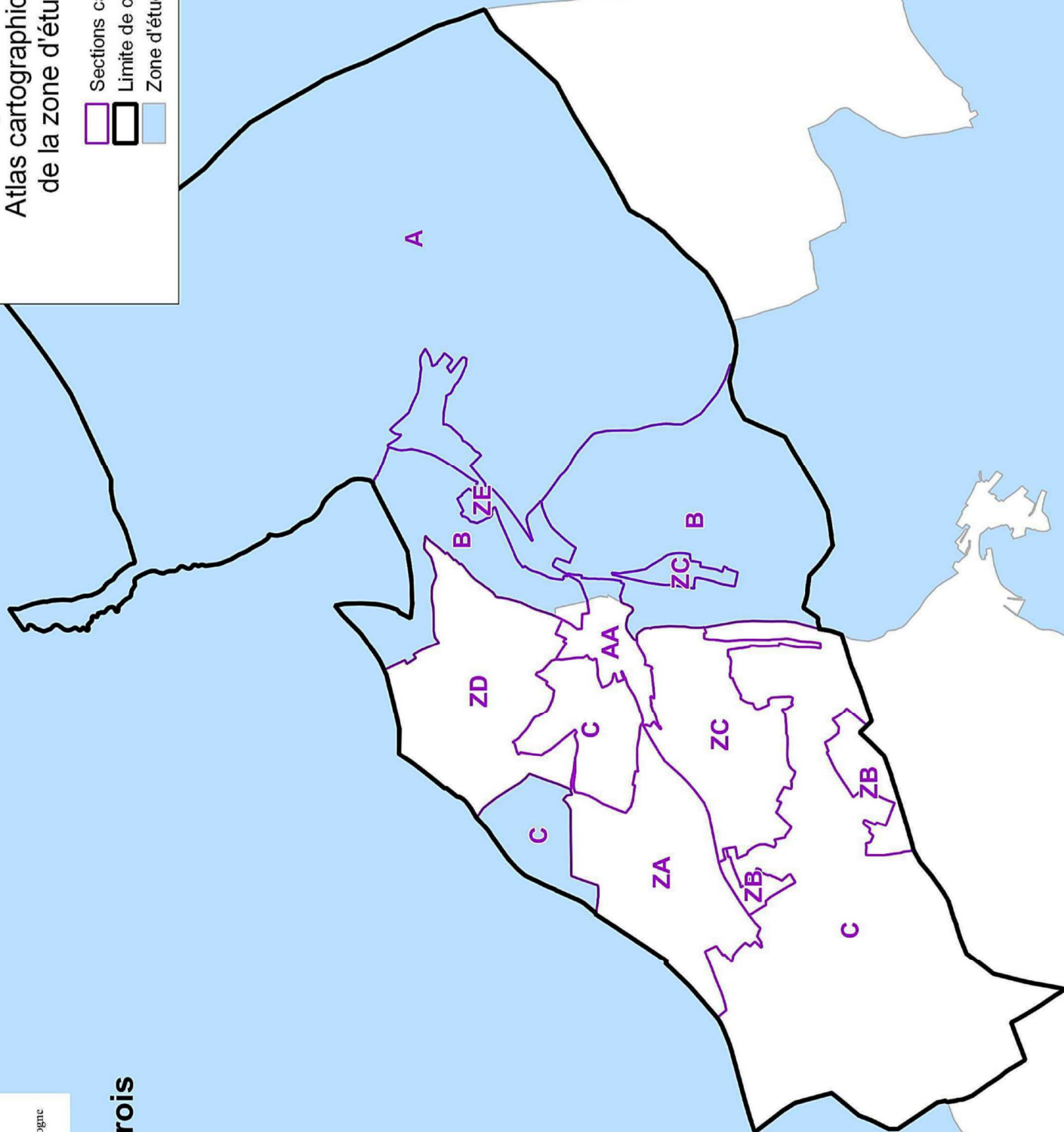


Dossier de prise en considération 2015  
Atlas cartographique communal  
de la zone d'étude du cœur

- Sections cadastrales
- Limite de commune
- Zone d'étude du cœur



21250-1\_Essarois

Annexe à l'arrêté du 7 mars 2016 portant prise en considération du projet de création du Parc national de forêt feuillue de plaine - NOR : DEVL1604725A

## 21250-2-AA\_Essarois

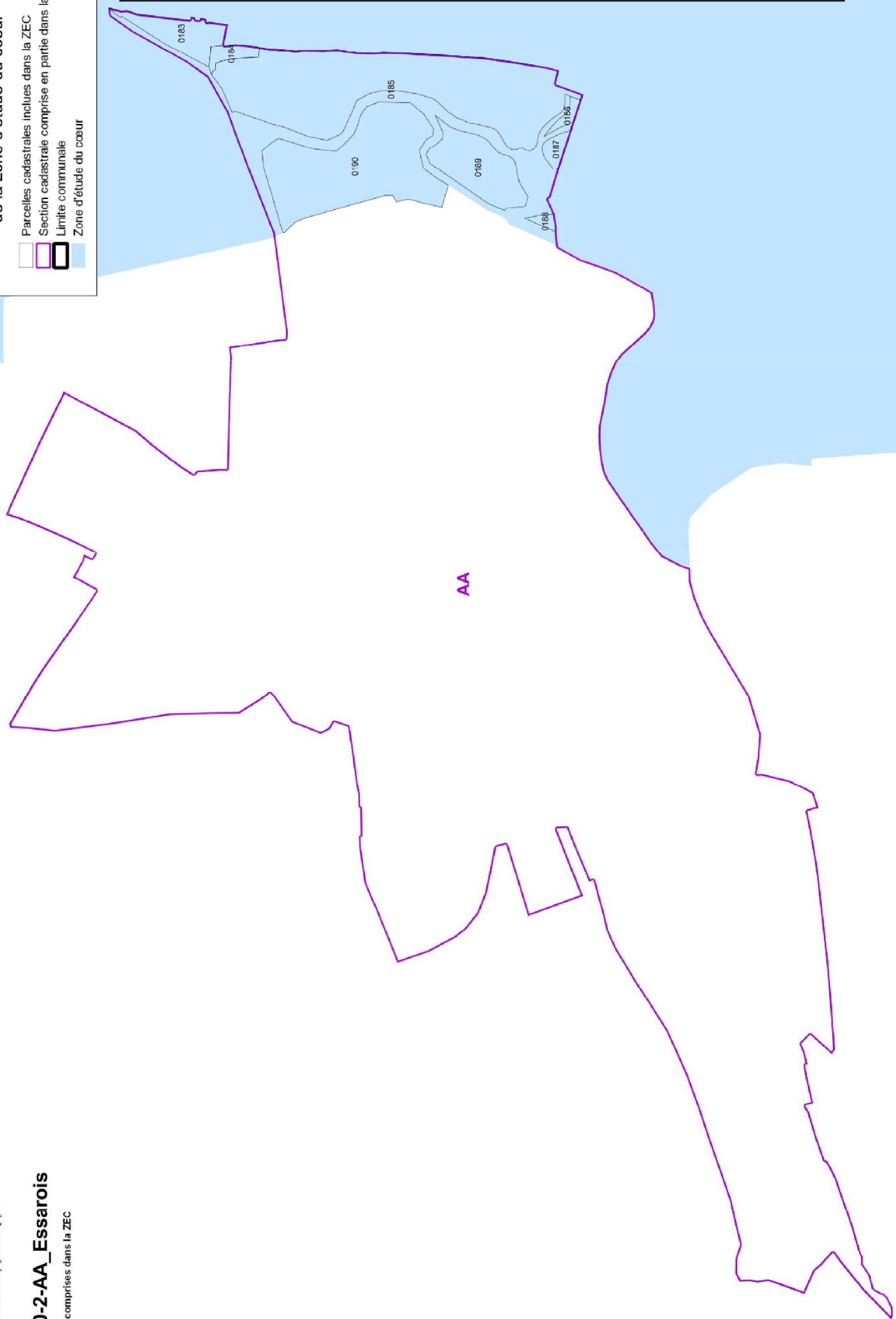
Parcelles comprises dans la ZEC

N°
0188
0189
0187
0190
0186
0185
0183
0184

Dossier de prise en considération 2015  
Zoom de l'atlas cartographique communal  
de la zone d'étude du cœur

-  Parcelles cadastrales incluses dans la ZEC
-  Section cadastrale comprise en partie dans la ZEC
-  Limite communale
-  Zone d'étude du cœur

Annexe à l'arrêté du 7 mars 2016 portant prise en considération du projet de création du Parc national de forêt feuillue de plaine - NOR : DEVL1604725A







## 21250-2-B\_Essarais

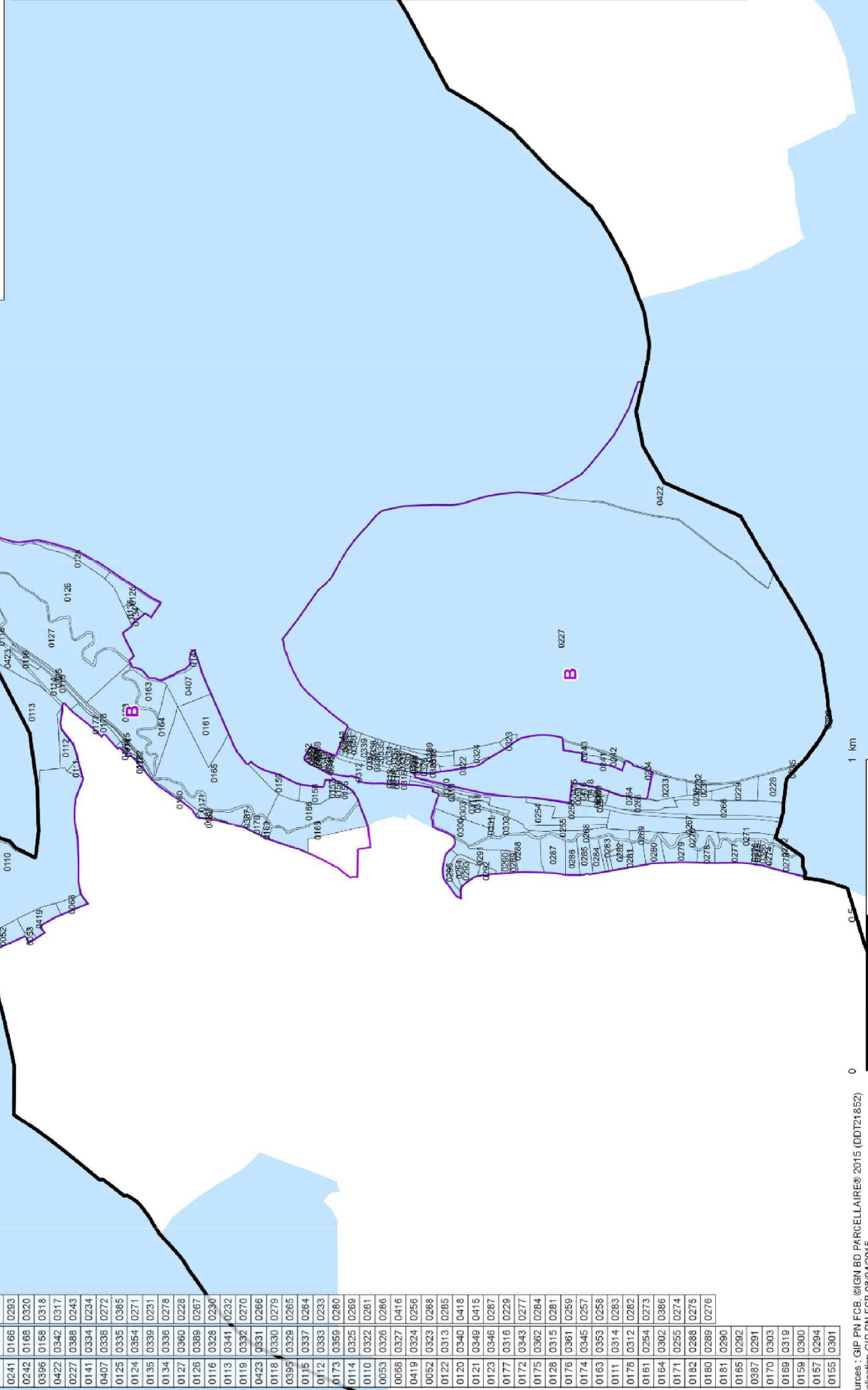
Parcelles comprises dans la ZEC

N°	0156	0295
0241	0166	0293
0242	0168	0320
0396	0158	0318
0422	0342	0317
0227	0388	0243
0141	0334	0234
0407	0338	0272
0125	0335	0385
0124	0354	0271
0135	0339	0231
0134	0336	0278
0127	0360	0228
0128	0389	0267
0116	0328	0230
0113	0341	0232
0119	0332	0270
0423	0331	0266
0118	0330	0279
0395	0329	0265
0115	0337	0264
0112	0333	0233
0173	0359	0280
0114	0325	0269
0110	0322	0261
0053	0326	0266
0068	0327	0416
0419	0324	0256
0052	0323	0268
0122	0313	0285
0120	0340	0418
0121	0349	0415
0123	0346	0287
0177	0316	0229
0172	0343	0277
0175	0362	0284
0128	0315	0281
0176	0361	0259
0174	0345	0257
0163	0353	0258
0111	0314	0283
0178	0312	0282
0161	0254	0273
0164	0302	0386
0171	0255	0274
0182	0288	0275
0180	0289	0276
0181	0290	
0165	0292	
0387	0291	
0170	0303	
0169	0319	
0159	0300	
0157	0294	
0155	0301	

Annexe à l'arrêté du 7 mars 2016 portant prise en considération du projet de création du Parc national de forêt feuillue de plaine - NOR : DEVL1604725A

Dossier de prise en considération 2015  
Zoom de l'atlas cartographique communal  
de la zone d'étude du coeur

-  Parcelles cadastrales incluses dans la ZEC
-  Section cadastrale comprise en partie dans la ZEC
-  Limite communale
-  Zone d'étude du coeur







## 21250-2-C\_Essarois

Parcelles comprises dans la ZEC

N°
0001
0002
0004
0005
0006
0010
0011
0012
0013
0014
0015
0016

Dossier de prise en considération 2015  
Zoom de l'atlas cartographique communal  
de la zone d'étude du cœur

-  Parcelles cadastrales incluses dans la ZEC
-  Section cadastrale comprise en partie dans la ZEC
-  Limite communale
-  Zone d'étude du cœur

Annexe à l'arrêté du 7 mars 2016 portant prise en considération du projet de création du Parc national de forêt feuillue de plaine - NOR : DEVL1604725A







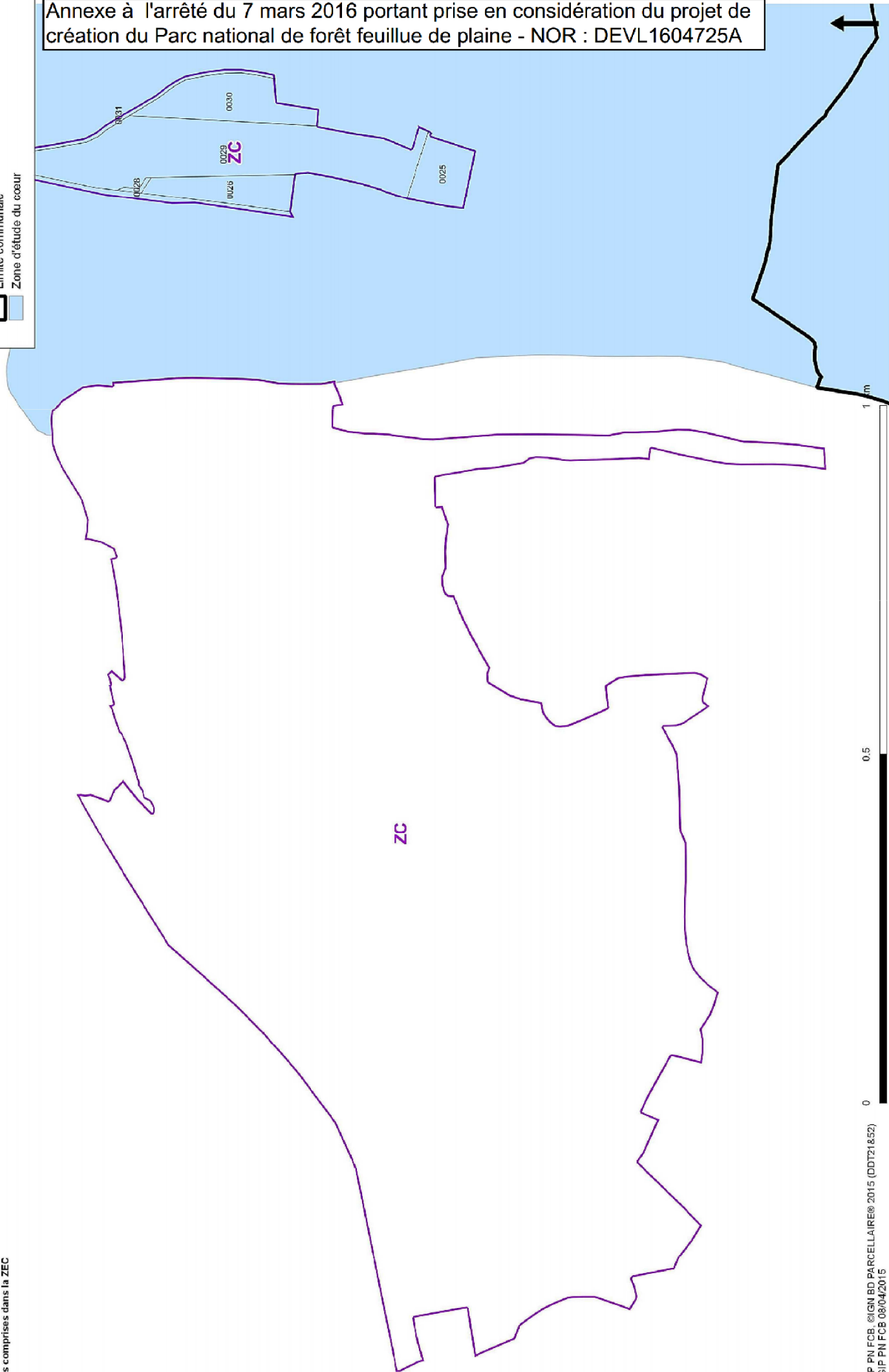
## 21250-2-ZC\_Essarois

Parcelles comprises dans la ZEC

N°
0025
0026
0028
0029
0030
0031

Dossier de prise en considération 2015  
Zoom de l'atlas cartographique communal  
de la zone d'étude du cœur

-  Parcelles cadastrales incluses dans la ZEC
-  Section cadastrale comprise en partie dans la ZEC
-  Limite communale
-  Zone d'étude du cœur



Annexe à l'arrêté du 7 mars 2016 portant prise en considération du projet de création du Parc national de forêt feuillue de plaine - NOR : DEVL1604725A